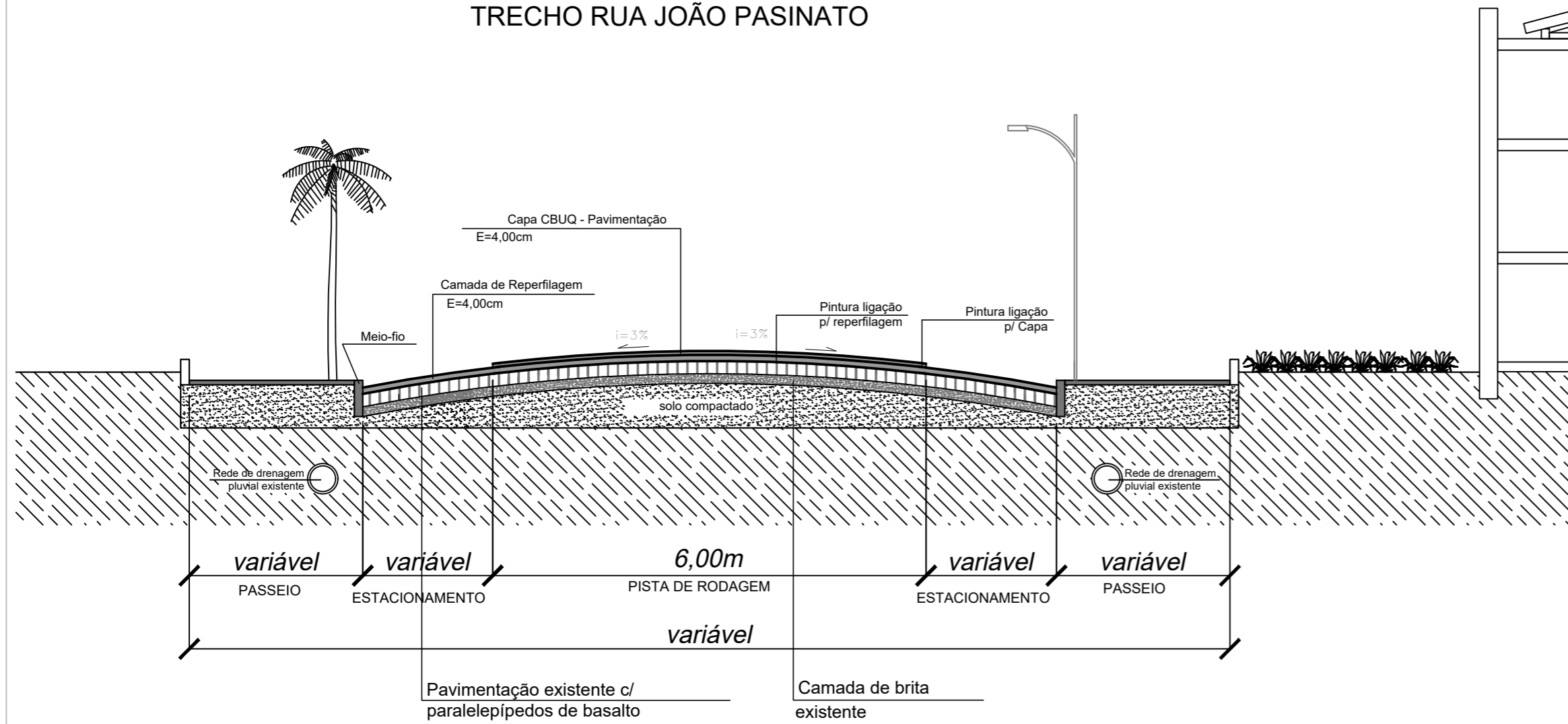
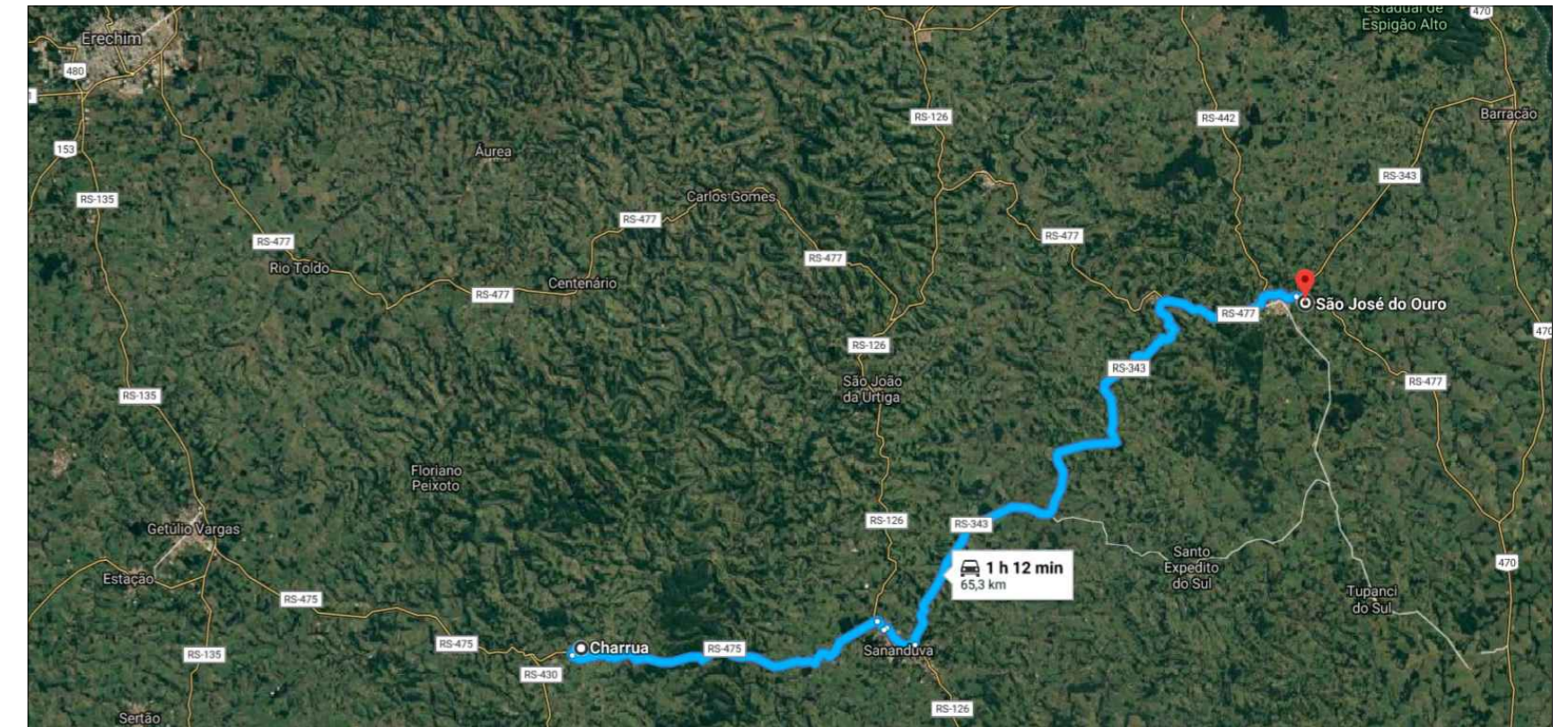


PERFIL VIÁRIO (SEM ESCALA)
TRECHO RUA PROF. JOSÉ BIANCHIN
TRECHO RUA JOÃO PASINATO



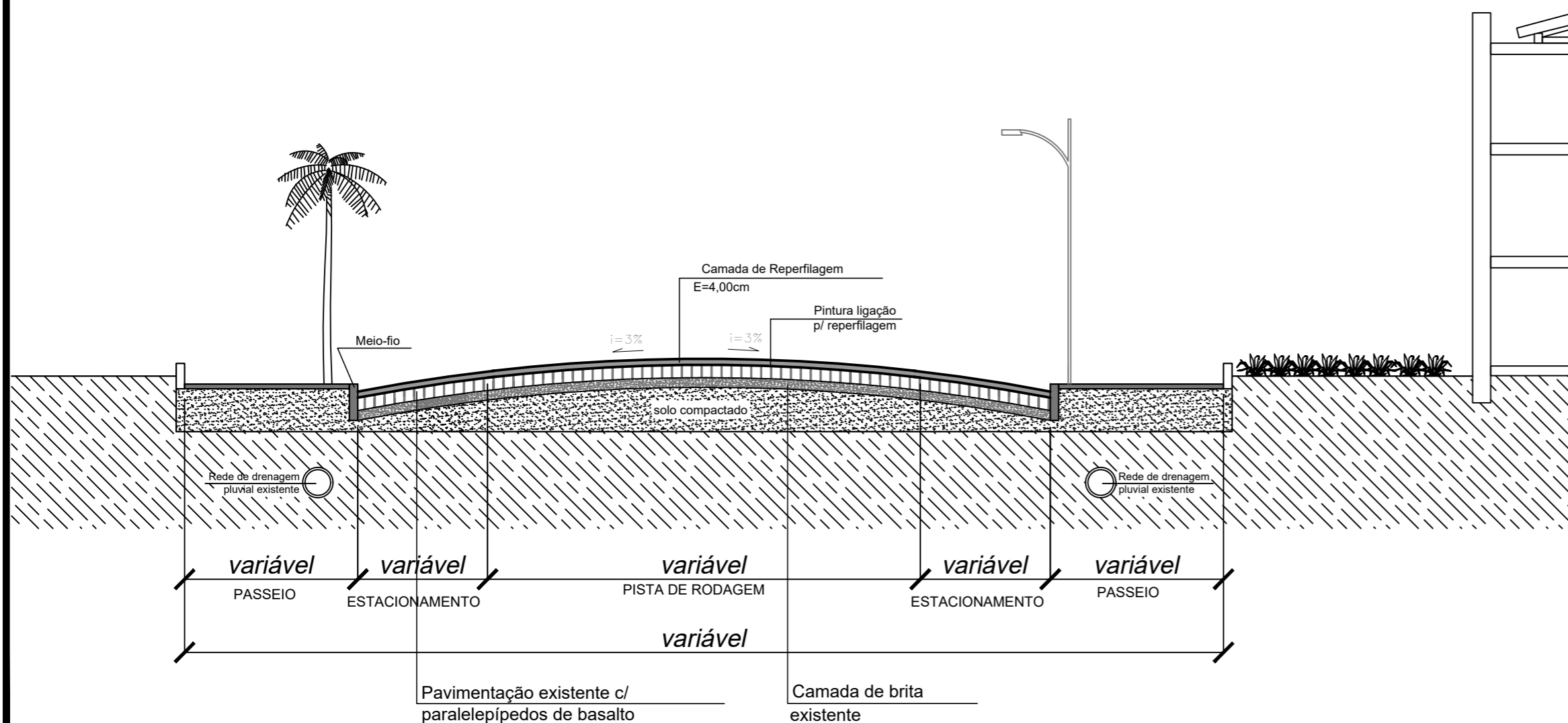
OBS: TODA A EXTENSÃO DA RUA RECEBERÁ A REPERFILAGEM, SOMENTE A PISTA DE ROLAMENTO RECEBERÁ CAPA.

A Usina mais próxima para CBUQ, fica localizada no Município de Charrua. Como a distância entre os dois Municípios é de 65 Km no trajeto indicado abaixo, foi adotado o DMT de 65 Km.



Croqui Localização Usina Sem Escala

PERFIL VIÁRIO (SEM ESCALA)
TRECHO RUA CATARINA DEBASTIANI E TRECHO RUA ERNESTO PILOTO



OBS: TODA A EXTENSÃO DA RUA RECEBERÁ A REPERFILAGEM

OBRA: PAVIMENTAÇÃO ASFÁLTICA CBUQ (CONCRETO BETUMINOSO USINADO A QUENTE)			
ENDEREÇO: TRECHOS DA RUA CATARINA DEBASTIANI, RUA ERNESTO PILOTO, RUA PROF. JOSÉ BIANCHIN E RUA JOÃO PASINATO, BAIRRO CENTRO, SÃO JOSÉ DO OURO/RS		ÁREA:	PERFIL VIÁRIO DISTÂNCIA ATÉ A USINA DE ASFALTO CBUQ.
PROPRIETÁRIO: MUNICÍPIO DE SÃO JOSÉ DO OURO/RS		DATA: AGOSTO - 2018	DESENHO: CARLA
RESPONSÁVEL TÉCNICO PROJETO: ENG. CIVIL CARLA RAGNINI - CREA 137639-6		ESCALA: INDICADA	PRANCHA: 06