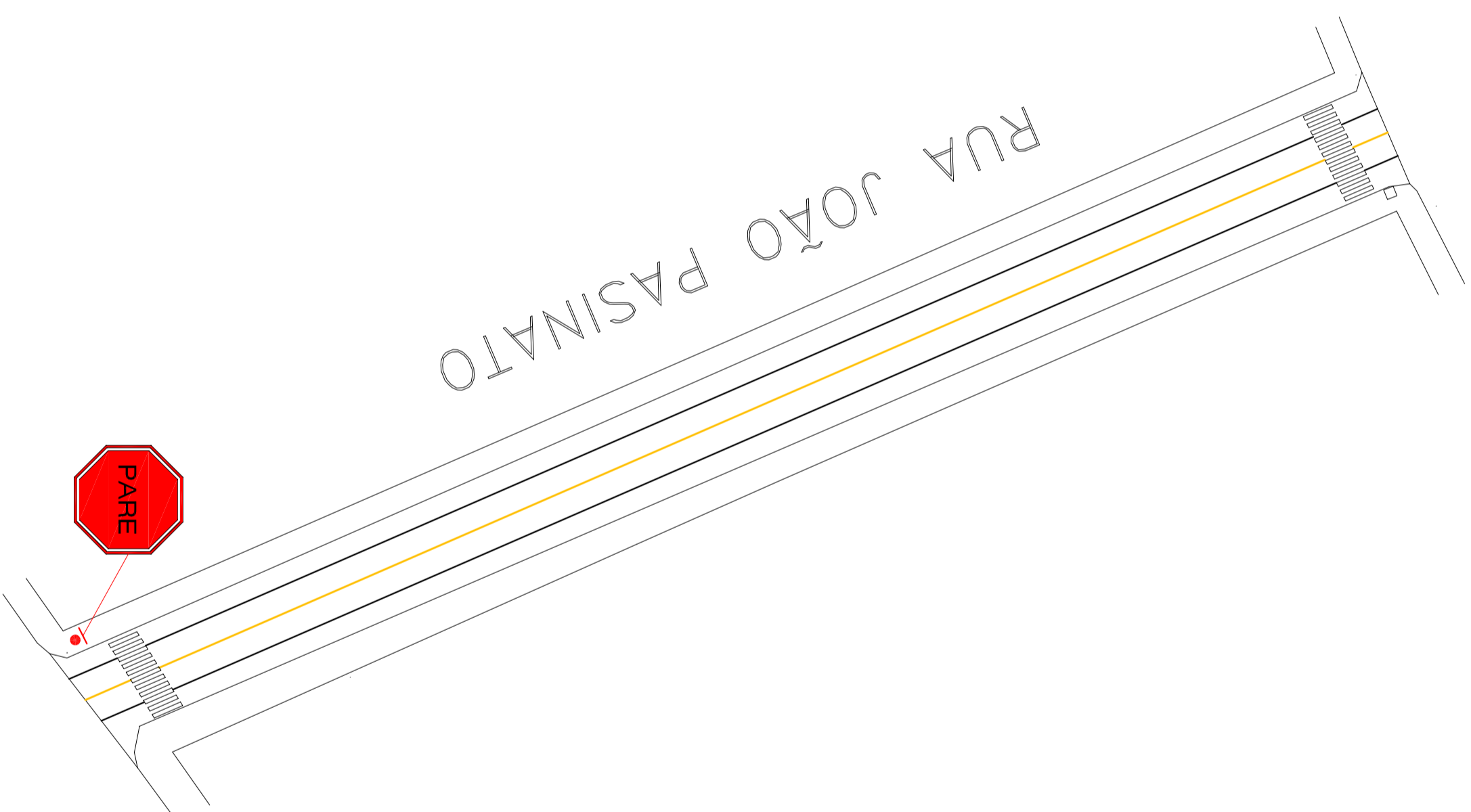




Planta Baixa – Área a ser Pavimentada  
 Área = 1.309,61 m<sup>2</sup>  
 Escala 1:500



Planta Baixa – Sinalização  
 Escala 1:500

**LEGENDA:**

-  Linha de divisão de fluxo
-  Linha de bordo

|   |                     |                                  |   |
|---|---------------------|----------------------------------|---|
| OBRAS:<br>PAVIMENTAÇÃO ASFÁLTICA PMF (PRÉ MISTURADO A FRIO)   |                     |                                  |   |
| ENGENHEIRO: TREGHOS DAS RUAS JOÃO CARNIEL, ARTHUR HELLER, PEDRO LUIZ GRASSI, HILDEBRANDO BITENCOURT E JOÃO PASINATO<br>BAIRRO CENTRO, SÃO JOSÉ DO OURO/RS |                     | ÁREA:<br>5.391,04 m <sup>2</sup> | PLANTAS BAIXA<br>PAVIMENTAÇÃO E<br>SINALIZAÇÃO. |
| PROPRIETÁRIO:<br>_____<br>MUNICÍPIO DE SÃO JOSÉ DO OURO/RS  | DATA:<br>MAIO 2017  | DESENHO:<br>VINICUS              |   |
| RESPONSÁVEL TÉCNICO PROJETO:<br>ENG. CIVIL VINICUS DUTRA FLORES - CREA/RS 118.712-1   | ESCALA:<br>INDICADA | PLANCHA:<br>06                   |   |